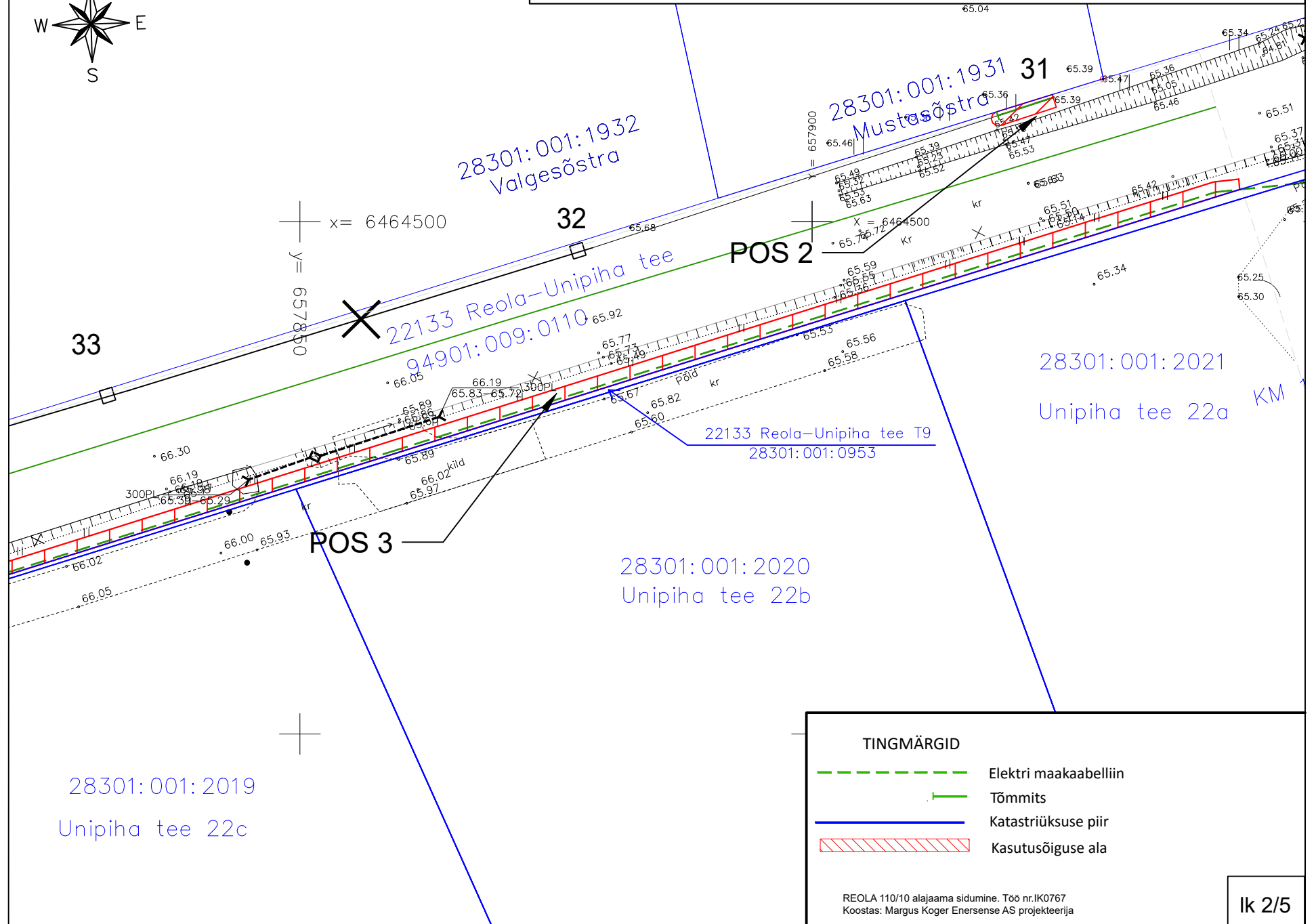

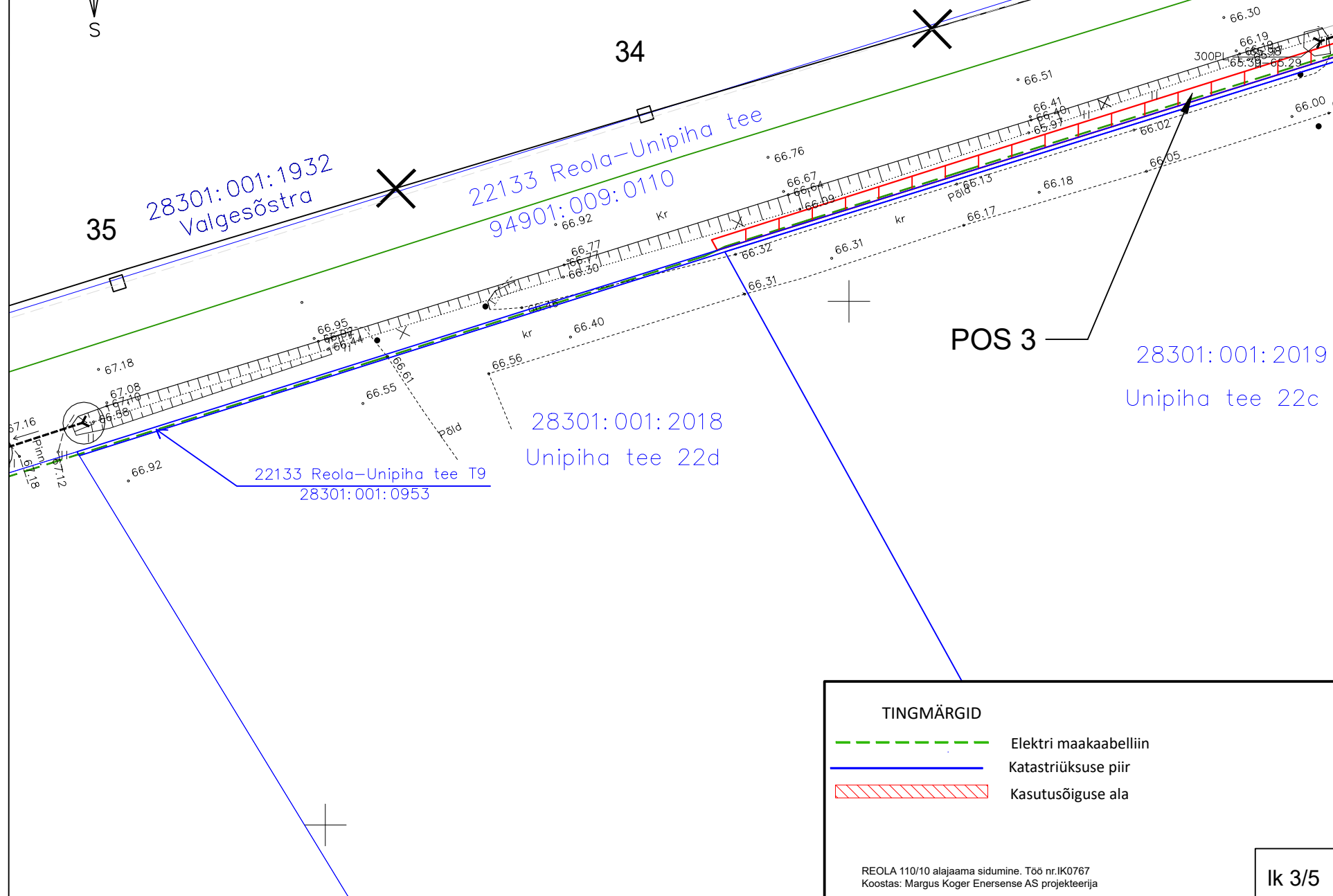



KASUTUSÕIGUSE ALA PLAAN M 1:500 (A4)




KASUTUSÕIGUSE ALA PLAAN M 1:500 (A4)



TINGMÄRGID

- Elektri maakaabelliin
- Katastriüksuse piir
- Kasutusõiguse ala

KASUTUSÕIGUSE ALA PLAAN
M 1:500 (A4)



Sulbi-Järve-Sultsi tee lõik 1
28301:001:0532

Unipiha tee 31
94901:001:0126

22133 Reola-Unipiha tee
94901:009:0110

POS4

Unipiha tee 24
94901:009:0435

KM 1,845

TINGMÄRGID

- Elektri maakaabelliin
- Katastriüksuse piir
- Kasutusõiguse ala

REOLA 110/10 alajaama sidumine. Töö nr.IK0767
Koostas: Margus Koger Enersense AS projekteerija

lk 4/5

KASUTUSÕIGUSE ALA PLAAN
M 1:500 (A4)

